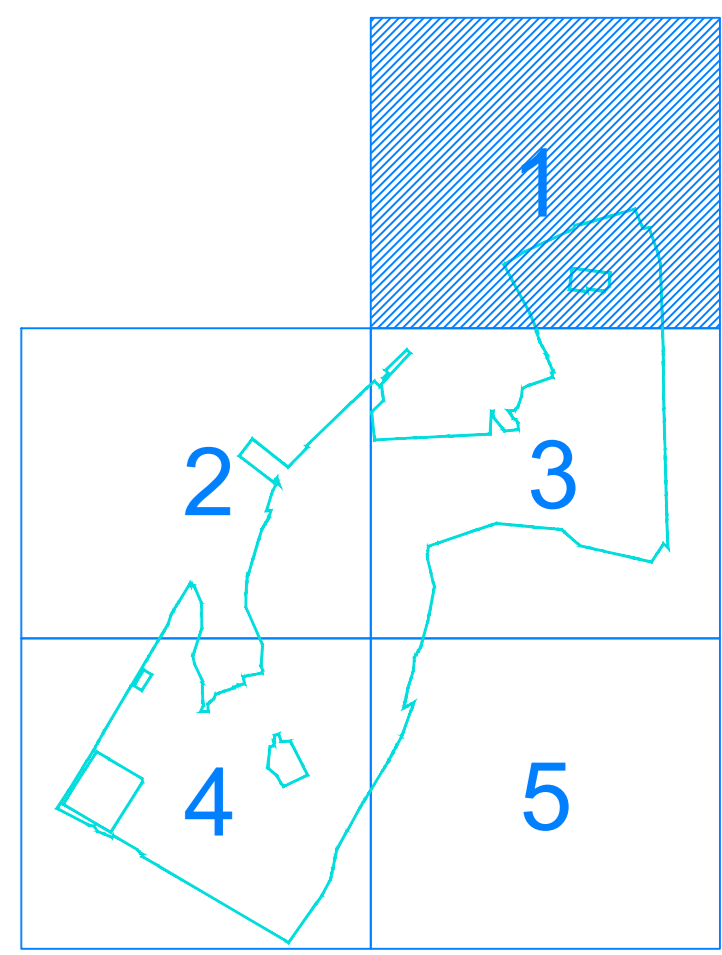


- УСЛОВНЫЕ ОБОЗНАЧЕНИЯ**
- ГРАНИЦЫ**
- РАЗРАБОТКИ ПРОЕКТА ПЛАНИРОВКИ ТЕРРИТОРИИ ИЦ "СКОЛКОВО"
  - АДМИНИСТРАТИВНЫЕ ГРАНИЦЫ Г. МОСКВЫ
  - УТВЕРЖДЕННОГО ПРОЕКТА ПЛАНИРОВКИ ТЕРРИТОРИИ МЕЖДУНАРОДНОГО МЕДИЦИНСКОГО КЛАСТРА В РАЙОНАХ D1 И D4 ИЦ "СКОЛКОВО" (ПОСТАНОВЛЕНИЕ ПРАВИТЕЛЬСТВА МОСКВЫ ОТ 6 ОКТЯБРЯ 2020 Г. № 1683 ПП)
  - ЗЕМЕЛЬ ЧАСТОВ ТРЕТЬИХ ЛИЦ (К ЗЕМЕЛЬНЫМ ЧАСТКАМ ТРЕТЬИХ ЛИЦ ПОЛОЖЕНИЯ ПРОЕКТА ПЛАНИРОВКИ ПРИМЕНЯЮТСЯ С МОМЕНТА ВКЛЮЧЕНИЯ В СОСТАВ ТЕРРИТОРИИ ИННОВАЦИОННОГО ЦЕНТРА "СКОЛКОВО")
  - ЗЕМЕЛЬНЫХ ЧАСТОВ ПЕРСПЕКТИВНОГО РАЗВИТИЯ ТЕРРИТОРИИ ИННОВАЦИОННОГО ЦЕНТРА "СКОЛКОВО" (К ЗЕМЕЛЬНЫМ ЧАСТКАМ ПЕРСПЕКТИВНОГО РАЗВИТИЯ ПОЛОЖЕНИЯ ПРОЕКТА ПЛАНИРОВКИ ПРИМЕНЯЮТСЯ С МОМЕНТА ВКЛЮЧЕНИЯ В СОСТАВ ТЕРРИТОРИИ ИННОВАЦИОННОГО ЦЕНТРА "СКОЛКОВО")
  - ВЪЕЗДЫ НА ТЕРРИТОРИЮ ИЦ "СКОЛКОВО"
- ГРАНИЦЫ РАЙОНОВ И ЗОН**
- ЗОНА D1.1
  - ЗОНА D2.1 И D2.2
  - ЗОНА D3.1 И D3.2
  - ЗОНА D4
  - ЗОНА Z1.1 И Z1.2
  - ЗОНА Z2.2
  - ЗОНА Z2.4
  - ЗОНА Z2.1, Z2.3 И Z2.5 - Z2.8
- ЗОНА ОГРАНИЧЕНИЯ**
- ЗОНА САНИТАРНОЙ ОХРАНЫ ИСТОЧНИКОВ ПИТЬЕВОГО И ХОЗЯЙСТВЕННО-БЫТОВОГО ВОДОСНАБЖЕНИЯ
- СУЩЕСТВУЮЩИЕ ЛИНИИ ГРАДОСТРОИТЕЛЬНОГО РЕГУЛИРОВАНИЯ В СООТВЕТСТВИИ С МАТЕРИАЛАМИ МОСГОРГЕОСТРЕСТА**
- КРАСНЫЕ ЛИНИИ, ОБЪЕДИНЯЮЩИЕ ГРАНИЦЫ ТЕРРИТОРИИ ОБЩЕГО ПОЛЬЗОВАНИЯ УЛИЧНО-ДОРОЖНОЙ СЕТИ ГОРОДА МОСКВЫ
  - ГРАНИЦЫ ТЕХНИЧЕСКИХ ЗОН ИНЖЕНЕРНЫХ КОММУНИКАЦИЙ И СООРУЖЕНИЙ
  - ГРАНИЦЫ ОБЪЕКТОВ ПРИРОДНОГО КОМПЛЕКСА ГОРОДА МОСКВЫ
  - ГРАНИЦА ВОДООХРАННЫХ (РЫБООХРАННЫХ) ЗОН
  - ГРАНИЦА ЗОНЫ 1 ПОЯСА САНИТАРНОЙ ОХРАНЫ ИСТОЧНИКОВ ПИТЬЕВОГО И ХОЗЯЙСТВЕННО-БЫТОВОГО ВОДОСНАБЖЕНИЯ
  - ГРАНИЦА ЗОНЫ 2 ПОЯСА САНИТАРНОЙ ОХРАНЫ ИСТОЧНИКОВ ПИТЬЕВОГО И ХОЗЯЙСТВЕННО-БЫТОВОГО ВОДОСНАБЖЕНИЯ
- ЛИНИИ ГРАДОСТРОИТЕЛЬНОГО РЕГУЛИРОВАНИЯ**
- СУЩЕСТВУЮЩИЕ**
- КРАСНЫЕ ЛИНИИ УЛИЧНО-ДОРОЖНОЙ СЕТИ (ОСНОВНЫХ ДОРОГ, БУЛЬВАРА И ПАРКВЕР)
  - ЛИНИИ ЗАСТРОЙКИ
  - ГРАНИЦЫ ТЕХНИЧЕСКИХ ЗОН ИНЖЕНЕРНЫХ КОММУНИКАЦИЙ И СООРУЖЕНИЙ
- ЗАСТРОЙКА**
- СУЩЕСТВУЮЩИЕ ЗДАНИЯ И СООРУЖЕНИЯ
  - СТРОИТЕЛЬСЯ ЗДАНИЯ И СООРУЖЕНИЯ
  - ПРОЕКТИРУЕМЫЕ ЗДАНИЯ И СООРУЖЕНИЯ
  - СТИЛОБАТ
  - СУЩЕСТВУЮЩИЕ ИНЖЕНЕРНЫЕ СООРУЖЕНИЯ
  - ПРОЕКТИРУЕМЫЕ ИНЖЕНЕРНЫЕ СООРУЖЕНИЯ
  - СПОРТИВНЫЕ СООРУЖЕНИЯ
- ЗНАКОВЫЕ ОБЪЕКТЫ**
- ЗНАКОВЫЕ ОБЪЕКТЫ ИЦ "СКОЛКОВО"
  - ЗНАКОВЫЕ ОБЪЕКТЫ РАЙОНОВ
  - ПРЕДЛАГАЕМЫЕ ЗНАКОВЫЕ ОБЪЕКТЫ

- ПЛАТО (D4)
- УНИВЕРСИТЕТ (D3)
- РАТУША (Z1)
- ГОСТЕВОЙ КВАРТАЛ "КВАДРАТ" (Z1)
- ЧАСТЬ ЗАСТРОЙКИ КВАРТАЛА (D3)
- ДЕЛОВОЙ ЦЕНТР СКОЛКОВО (Z1)
- ГИПЕРКУБ (Z1)
- ТЕХНОПАРК (D2)
- АНСАМБЛЬ УСАДЬБА "ТУСЕВА ПОЛОСА" (D1.2)
- ТЕХНОПАРК СБЕРБАНКА (D1)
- ОБЩЕСТВЕННАЯ ЗАСТРОЙКА (D3)



				30103/0004/001-2019		
				Заказчик: Многопрофильная организация фонд развития Центра разработки и коммерциализации новых технологий (Фонд "Сколково")		
				Корректировка проекта планировки территории инновационного центра "Сколково", Можайский район, Западный административный округ (ЗАО).		
Должность	ФИО	Подпись	Дата	Спецификация	Лист	Листов
Нач. ЦУМ ЗАО	Иванов И.В.			Основная часть проекта планировки территории	1	5
Зам. начальника	Куликов А.В.					
ГАП (рук. филиала)	Молодкин О.В.			Схема размещения и застройки объектов инновационного центра		
ГАП (рук. филиала)	Молодкин О.В.			Схема размещения и застройки объектов инновационного центра		
ГАП	Молодкин И.А.					
Архитектор	Куликов А.С.					

Московская область  
Одинцовский район

Подушкинское участковое  
лесничество

гп Одинцово

МИНСК

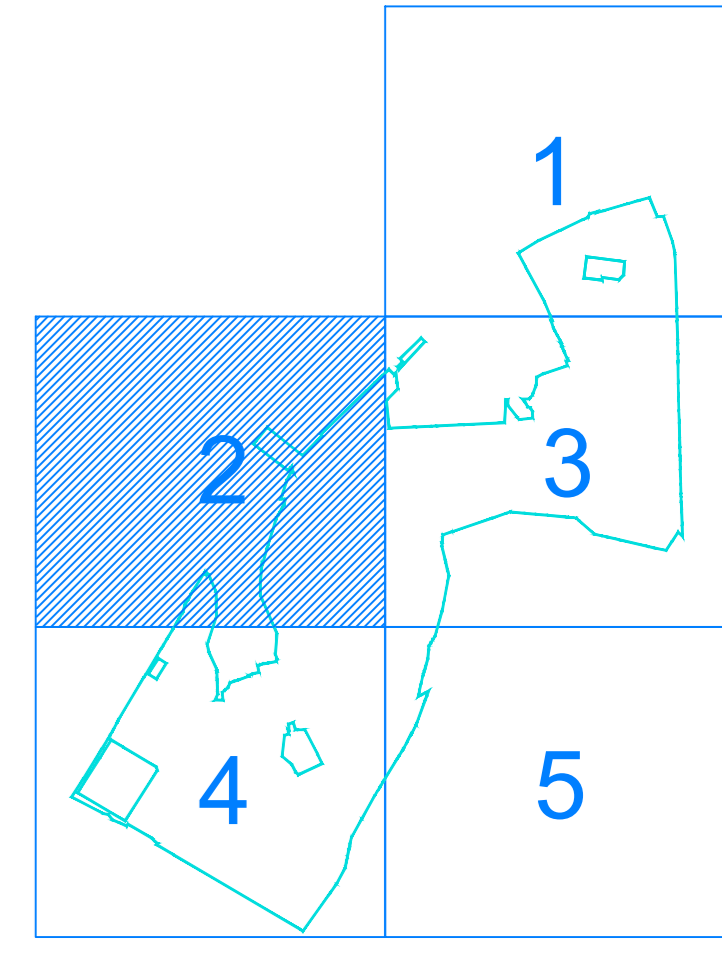
ПАРК "АЛЛЕ  
ФЕСТИВАЛЕЙ  
ЯРМАРОК"

ПАРК "АЛЛЕ  
ФЕСТИВАЛЕЙ  
ЯРМАРОК"

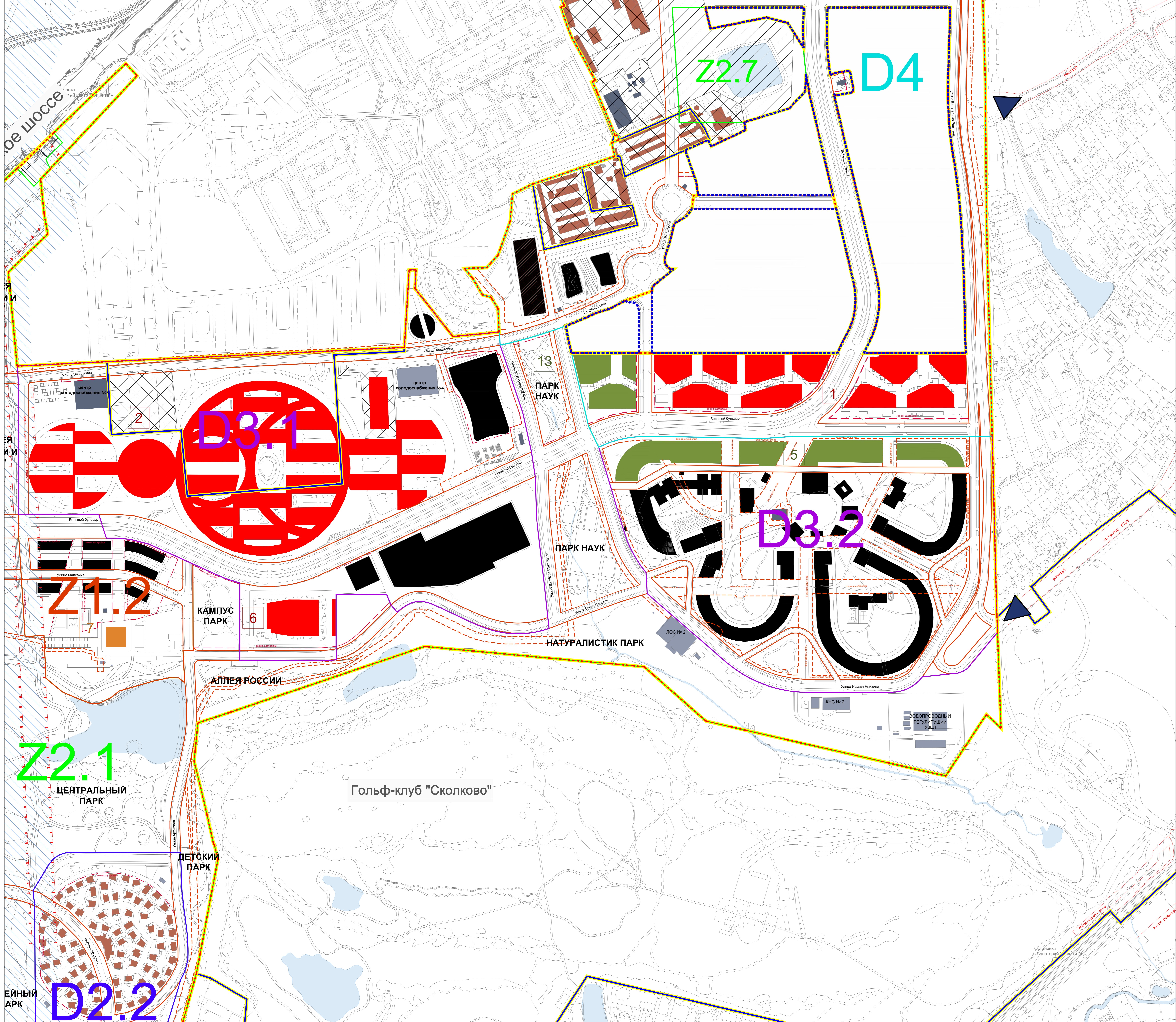
Z2.6  
САД  
ТЕХНОПАРКА

8  
Центр  
холодоснабжения №2

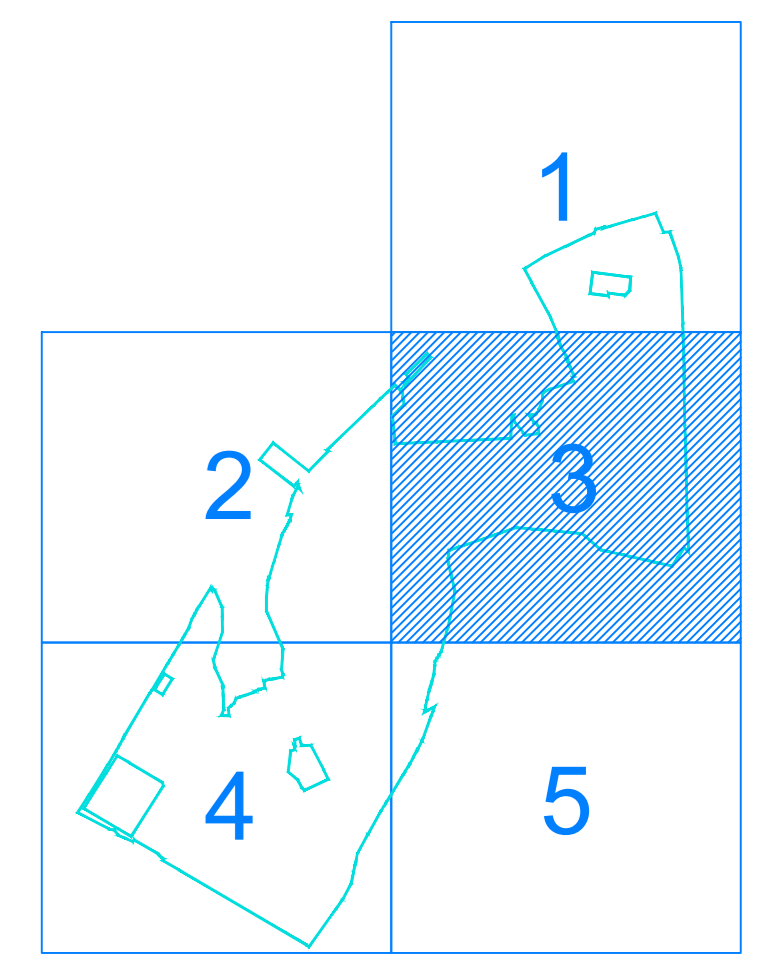
- УСЛОВНЫЕ ОБОЗНАЧЕНИЯ**
- ГРАНИЦЫ**
- РАЗРАБОТКИ ПРОЕКТА ПЛАНИРОВКИ ТЕРРИТОРИИ ИЦ "СКОЛКОВО"
  - АДМИНИСТРАТИВНЫЕ ГРАНИЦЫ Г. МОСКВЫ
  - УТВЕРЖДЕННОГО ПРОЕКТА ПЛАНИРОВКИ ТЕРРИТОРИИ МЕЖДУНАРОДНОГО МЕДИЦИНСКОГО КЛАСТЕРА В РАЙОНАХ D1 И D4 ИЦ "СКОЛКОВО" (ПОСТАНОВЛЕНИЕ ПРАВИТЕЛЬСТВА МОСКВЫ ОТ 04 ОКТЯБРЯ 2020 Г. № 1683 ПП)
  - ЗЕМЕЛЬ ЧУАСТОВ ТРЕТЬИХ ЛИЦ (К ЗЕМЕЛЬНЫМ ЧАСТЯМ ТРЕТЬИХ ЛИЦ ПОЛОЖЕНИЯ ПРОЕКТА ПЛАНИРОВКИ ПРИМЕНЯЮТСЯ С МОМЕНТА ВКЛЮЧЕНИЯ В СОСТАВ ТЕРРИТОРИИ ИННОВАЦИОННОГО ЦЕНТРА "СКОЛКОВО")
  - ЗЕМЕЛЬНЫХ ЧАСТЕЙ ПЕРСПЕКТИВНОГО РАЗВИТИЯ ТЕРРИТОРИИ ИННОВАЦИОННОГО ЦЕНТРА "СКОЛКОВО" (К ЗЕМЕЛЬНЫМ ЧАСТЯМ ПЕРСПЕКТИВНОГО РАЗВИТИЯ ПОЛОЖЕНИЯ ПРОЕКТА ПЛАНИРОВКИ ПРИМЕНЯЮТСЯ С МОМЕНТА ВКЛЮЧЕНИЯ В СОСТАВ ТЕРРИТОРИИ ИННОВАЦИОННОГО ЦЕНТРА "СКОЛКОВО")
  - ВЪЕЗДЫ НА ТЕРРИТОРИЮ ИЦ "СКОЛКОВО"
- ГРАНИЦЫ РАЙОНОВ И ЗОН**
- ЗОНА D1.1
  - ЗОНА D2.1 И D2.2
  - ЗОНА D3.1 И D3.2
  - ЗОНА D4
  - ЗОНА Z1.1 И Z1.2
  - ЗОНА Z2.2
  - ЗОНА Z2.4
  - ЗОНА Z2.1, Z2.3 И Z2.5 - Z2.8
  - ЗОНА САНИТАРНОЙ ОХРАНЫ ИСТОЧНИКОВ ПИТЬЕВОГО И ХОЗЯЙСТВЕННО-БЫТОВОГО ВОДОСНАБЖЕНИЯ
- СУЩЕСТВУЮЩИЕ ЛИНИИ ГРАДОСТРОИТЕЛЬНОГО РЕГУЛИРОВАНИЯ В СООТВЕТСТВИИ С МАТЕРИАЛАМИ МОСГОРГЕОСТРЕСТА**
- КРАСНЫЕ ЛИНИИ, ОБЪЕДИНЯЮЩИЕ ГРАНИЦЫ ТЕРРИТОРИИ ОБЩЕГО ПОЛЬЗОВАНИЯ УЛИЧНО-ДОРОЖНОЙ СЕТИ ГОРОДА МОСКВЫ
  - ГРАНИЦЫ ТЕХНИЧЕСКИХ ЗОН ИНЖЕНЕРНЫХ КОММУНИКАЦИЙ И СООРУЖЕНИЙ
  - ГРАНИЦЫ ОБЪЕКТОВ ПРИРОДНОГО КОМПЛЕКСА ГОРОДА МОСКВЫ
  - ГРАНИЦА ВОДООХРАННЫХ (РЫБООХРАННЫХ) ЗОН
  - ГРАНИЦА ЗОНЫ 1 ПОЯСА САНИТАРНОЙ ОХРАНЫ ИСТОЧНИКОВ ПИТЬЕВОГО И ХОЗЯЙСТВЕННО-БЫТОВОГО ВОДОСНАБЖЕНИЯ
  - ГРАНИЦА ЗОНЫ 2 ПОЯСА САНИТАРНОЙ ОХРАНЫ ИСТОЧНИКОВ ПИТЬЕВОГО И ХОЗЯЙСТВЕННО-БЫТОВОГО ВОДОСНАБЖЕНИЯ
- ЛИНИИ ГРАДОСТРОИТЕЛЬНОГО РЕГУЛИРОВАНИЯ**
- СУЩЕСТВУЮЩИЕ КРАСНЫЕ ЛИНИИ УЛИЧНО-ДОРОЖНОЙ СЕТИ (ОСНОВНЫХ ДОРОГ, БУЛЬВАРА И ПАРКВЕР)
  - ЛИНИИ ЗАСТРОЙКИ
  - ГРАНИЦЫ ТЕХНИЧЕСКИХ ЗОН ИНЖЕНЕРНЫХ КОММУНИКАЦИЙ И СООРУЖЕНИЙ
- ЗАСТРОЙКА**
- СУЩЕСТВУЮЩИЕ ЗДАНИЯ И СООРУЖЕНИЯ
  - СТРОИТЕЛЬСЯ ЗДАНИЯ И СООРУЖЕНИЯ
  - ПРОЕКТИРУЕМЫЕ ЗДАНИЯ И СООРУЖЕНИЯ
  - СТИЛОВАТ
  - СУЩЕСТВУЮЩИЕ ИНЖЕНЕРНЫЕ СООРУЖЕНИЯ
  - ПРОЕКТИРУЕМЫЕ ИНЖЕНЕРНЫЕ СООРУЖЕНИЯ
  - СПОРТИВНЫЕ СООРУЖЕНИЯ
- ЗНАКОВЫЕ ОБЪЕКТЫ**
- ЗНАКОВЫЕ ОБЪЕКТЫ ИЦ "СКОЛКОВО"
  - ЗНАКОВЫЕ ОБЪЕКТЫ РАЙОНОВ
  - ПРЕДЛАГАЕМЫЕ ЗНАКОВЫЕ ОБЪЕКТЫ
- ПЛАТО (D4)
  - УНИВЕРСИТЕТ (D3)
  - РАТУША (Z1)
  - ГОСТЕВОЙ КВАРТАЛ "КВАДРАТ" (Z1)
  - ЧАСТЬ ЗАСТРОЙКИ КВАРТАЛА (D3)
  - ДЕЛОВОЙ ЦЕНТР СКОЛКОВО (Z1)
  - ГИПЕРКУБ (Z1)
  - ТЕХНОПАРК (D2)
  - АНСАМБЛЬ УСАДЬБА "ТУСЕВА ПОЛОСА" (D1.2)
  - ТЕХНОПАРК СБЕРБАНКА (D1)
  - ОБЩЕСТВЕННАЯ ЗАСТРОЙКА (D3)



501050040001-2020				Заказчик: Региональная организация фонд развития Центра разработки и коммерциализации новых технологий (Фонд "Сколково")		
Корректировка проекта планировки территории инновационного центра "Сколково", Можайский район, Западный административный округ (ЗАО).				Спецификация		
Должность	ФИО	Подпись	Дата	Лист	Лист	Листов
Нач.УТВ.ЗАО	Иванов И.В.			ПТТ	2	5
Зам.начальника	Дылов А.В.			Основная часть проекта планировки территории		
Ген.дир.Бюро	Куликов О.В.			Схема размещения и застройки объектов (ион), М 1:2000		
Ген.дир.Бюро	Молодкин О.В.			ГБУ "ГлаваПУ"		
Ген.дир.	Молодкин И.А.					
Архитектор	Земляникова А.С.					

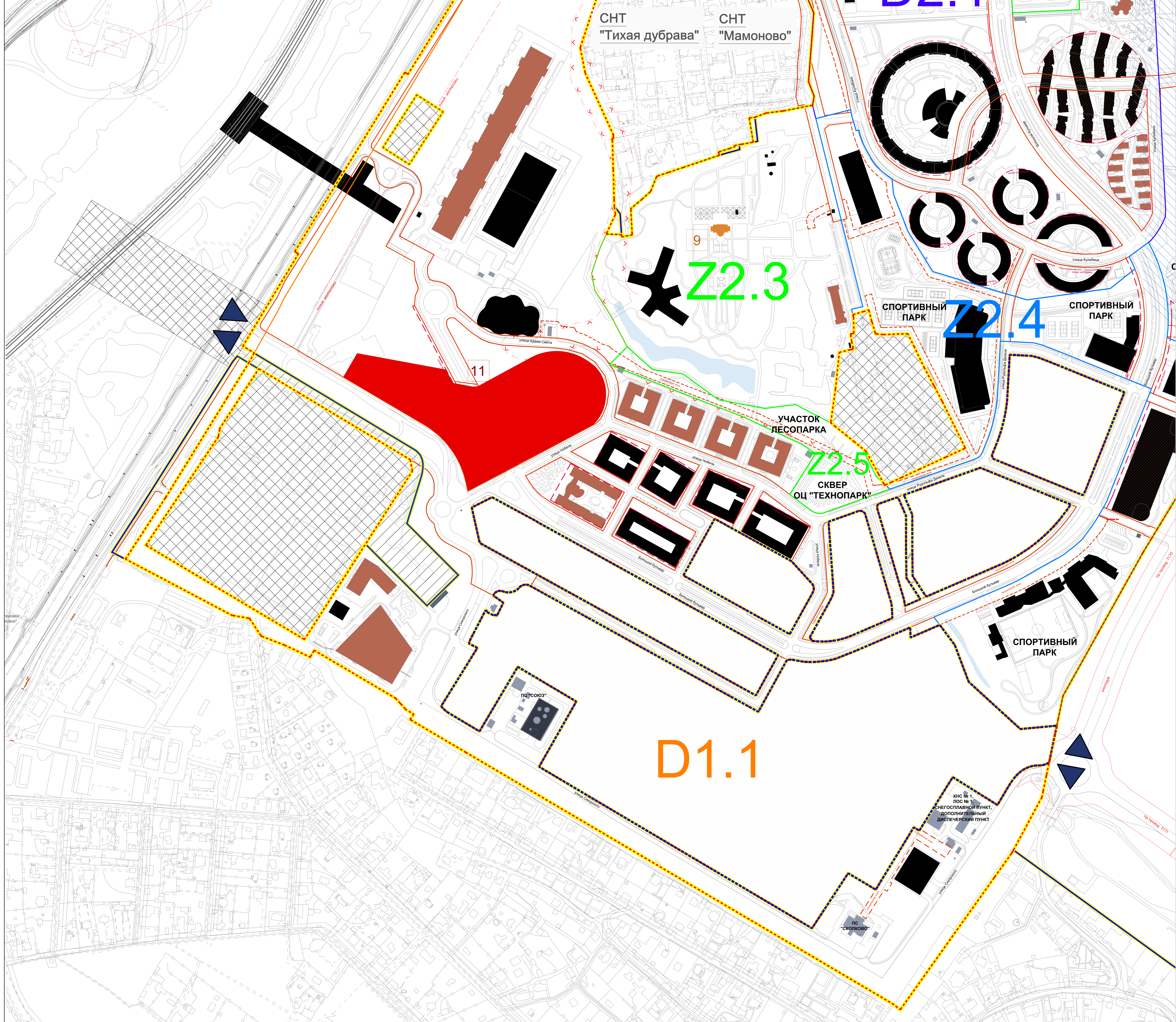


- УСЛОВНЫЕ ОБОЗНАЧЕНИЯ**
- ГРАНИЦЫ**
- РАЗРАБОТКИ ПРОЕКТА ПЛАНИРОВКИ ТЕРРИТОРИИ ИЦ "СКОЛКОВО"
  - АДМИНИСТРАТИВНЫЕ ГРАНИЦЫ Г. МОСКВЫ
  - УТВЕРЖДЕННОГО ПРОЕКТА ПЛАНИРОВКИ ТЕРРИТОРИИ МЕЖДУНАРОДНОГО МЕДИЦИНСКОГО КЛАСТЕРА В РАЙОНАХ D1 И D4 ИЦ "СКОЛКОВО" (ПОСТАНОВЛЕНИЕ ПРАВИТЕЛЬСТВА МОСКВЫ ОТ 04 СЕНТЯБРЯ 2020 Г. № 1463 ПП)
  - ЗЕМЕЛЬ ЧАСТОВ ТРЕТЬИХ ЛИЦ (К ЗЕМЕЛЬНЫМ УЧАСТКАМ ТРЕТЬИХ ЛИЦ ПОЛОЖЕНИЯ ПРОЕКТА ПЛАНИРОВКИ ПРИМЕНЯЮТСЯ С МОМЕНТА ВКЛЮЧЕНИЯ В СОСТАВ ТЕРРИТОРИИ ИННОВАЦИОННОГО ЦЕНТРА "СКОЛКОВО")
  - ЗЕМЕЛЬНЫХ УЧАСТКОВ ПЕРСПЕКТИВНОГО РАЗВИТИЯ ТЕРРИТОРИИ ИННОВАЦИОННОГО ЦЕНТРА "СКОЛКОВО" (К ЗЕМЕЛЬНЫМ УЧАСТКАМ ПЕРСПЕКТИВНОГО РАЗВИТИЯ ПОЛОЖЕНИЯ ПРОЕКТА ПЛАНИРОВКИ ПРИМЕНЯЮТСЯ С МОМЕНТА ВКЛЮЧЕНИЯ В СОСТАВ ТЕРРИТОРИИ ИННОВАЦИОННОГО ЦЕНТРА "СКОЛКОВО")
  - ВЪЕЗДЫ НА ТЕРРИТОРИЮ ИЦ "СКОЛКОВО"
- ГРАНИЦЫ РАЙОНОВ И ЗОН**
- ЗОНА D1.1
  - ЗОНА D2.1 И D2.2
  - ЗОНА D3.1 И D3.2
  - ЗОНА D4
  - ЗОНА Z1.1 И Z1.2
  - ЗОНА Z2.2
  - ЗОНА Z2.4
  - ЗОНА Z2.1, Z2.3 И Z2.5 - Z2.8
  - ЗОНА САНИТАРНОЙ ОХРАНЫ ИСТОЧНИКОВ ПИТЬЕВОГО И ХОЗЯЙСТВЕННО-БЫТОВОГО ВОДОСНАБЖЕНИЯ
- ЗОНЫ ОГРАНИЧЕНИЙ**
- КРАСНЫЕ ЛИНИИ, ОБЪЕДИНЯЮЩИЕ ГРАНИЦЫ ТЕРРИТОРИИ ОБЩЕГО ПОЛЬЗОВАНИЯ УЛИЧНО-ДОРОЖНОЙ СЕТИ ГОРОДА МОСКВЫ
  - ЛИНИИ ЗАСТРОЙКИ
  - ГРАНИЦЫ ТЕХНИЧЕСКИХ ЗОН ИНЖЕНЕРНЫХ КОММУНИКАЦИЙ И СООРУЖЕНИЙ
  - ГРАНИЦЫ ОБЪЕКТОВ ПРИРОДНОГО КОМПЛЕКСА ГОРОДА МОСКВЫ
  - ГРАНИЦА ВОДООХРАННЫХ (РЫБООХРАННЫХ) ЗОН
  - ГРАНИЦА ЗОНЫ 1 ПОЯСА САНИТАРНОЙ ОХРАНЫ ИСТОЧНИКОВ ПИТЬЕВОГО И ХОЗЯЙСТВЕННО-БЫТОВОГО ВОДОСНАБЖЕНИЯ
  - ГРАНИЦА ЗОНЫ 2 ПОЯСА САНИТАРНОЙ ОХРАНЫ ИСТОЧНИКОВ ПИТЬЕВОГО И ХОЗЯЙСТВЕННО-БЫТОВОГО ВОДОСНАБЖЕНИЯ
- ЛИНИИ ГРАДОСТРОИТЕЛЬНОГО РЕГУЛИРОВАНИЯ**
- СУЩЕСТВУЮЩИЕ
  - КРАСНЫЕ ЛИНИИ УЛИЧНО-ДОРОЖНОЙ СЕТИ (ОСНОВНЫХ ДОРОГ, БУЛЬВАРОВ И ПАРКВЕРОВ)
  - ЛИНИИ ЗАСТРОЙКИ
  - ГРАНИЦЫ ТЕХНИЧЕСКИХ ЗОН ИНЖЕНЕРНЫХ КОММУНИКАЦИЙ И СООРУЖЕНИЙ
- ЗАСТРОЙКА**
- СУЩЕСТВУЮЩИЕ ЗДАНИЯ И СООРУЖЕНИЯ
  - СТРОИТЕЛЬНЫЕ ЗДАНИЯ И СООРУЖЕНИЯ
  - ПРОЕКТИРУЕМЫЕ ЗДАНИЯ И СООРУЖЕНИЯ
  - СТИЛОВАТ
  - СУЩЕСТВУЮЩИЕ ИНЖЕНЕРНЫЕ СООРУЖЕНИЯ
  - ПРОЕКТИРУЕМЫЕ ИНЖЕНЕРНЫЕ СООРУЖЕНИЯ
  - СПОРТИВНЫЕ СООРУЖЕНИЯ
- ЗНАКОВЫЕ ОБЪЕКТЫ**
- ЗНАКОВЫЕ ОБЪЕКТЫ ИЦ "СКОЛКОВО"
  - ЗНАКОВЫЕ ОБЪЕКТЫ РАЙОНОВ
  - ПРЕДЛАГАЕМЫЕ ЗНАКОВЫЕ ОБЪЕКТЫ
- 1** ПЛАТО (D4)
- 2** УНИВЕРСИТЕТ (D3)
- 3** РАТУША (Z1)
- 4** ГОСТЕВОЙ КВАРТАЛ "КВАДРАТ" (Z1)
- 5** ЧАСТЬ ЗАСТРОЙКИ КВАРТАЛА (D3)
- 6** ДЕЛОВОЙ ЦЕНТР СКОЛКОВО (Z1)
- 7** ГИПЕРКУБ (Z1)
- 8** ТЕХНОПАРК (D2)
- 9** АНСАМБЛЬ УСАДЬБА "ТУСЕВА ПОЛОСА" (D1.2)
- 11** ТЕХНОПАРК СБЕРБАНКА (D1)
- 13** ОБЩЕСТВЕННАЯ ЗАСТРОЙКА (D3)



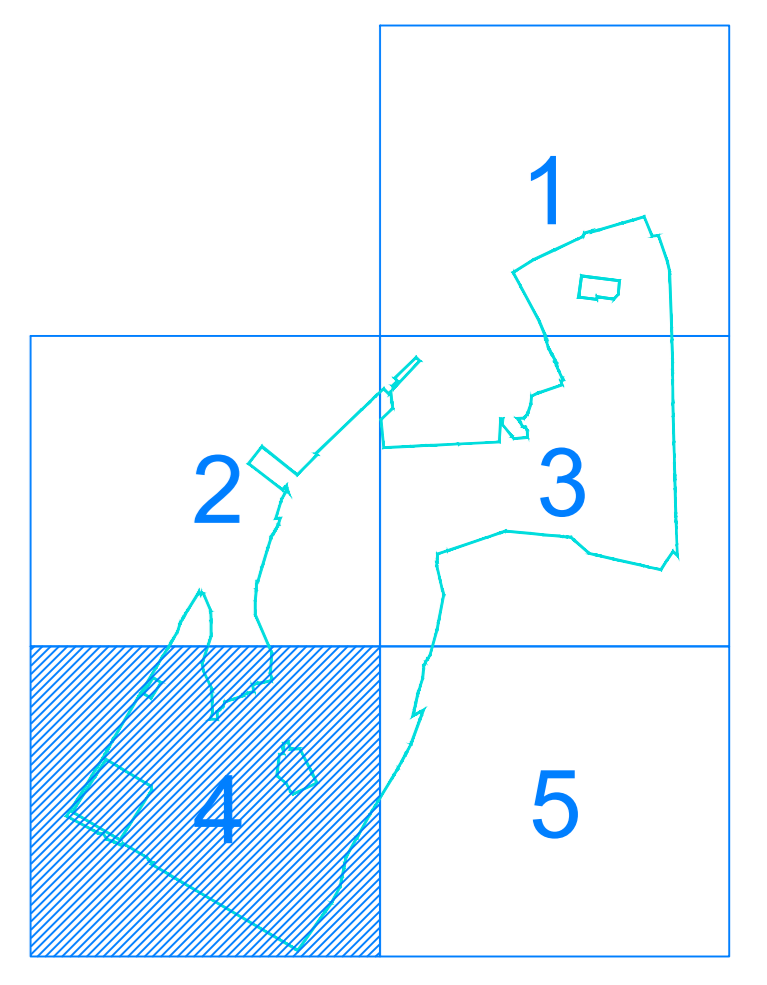
				301050204/001-2019		
				Заказчик: Многофункциональная организация фонд развития Центра разработки и коммерциализации новых технологий (Фонд "Сколково")		
				Корректировка проекта планировки территории инновационного центра "Сколково", Можайский район, Западный административный округ (ЗАО).		
Должность	ФИО	Подпись	Дата	Основная часть проекта планировки территории	Специ	Лист
Нач.УПД ЗАО	Мухомов Д.В.				П/ПТ	3
Зам.начальника	Дылов А.В.					5
ГАП (рук.Бюро)	Кухарова О.В.					
ГПД (рук.Бюро)	Молодкин О.В.			Схема размещения и застройки объектов (исх. М 1:2000)		
ГПД	Морозов Н.А.					
Архитектор	Земляникова А.С.					

ГБУ "ГлаваПУ"

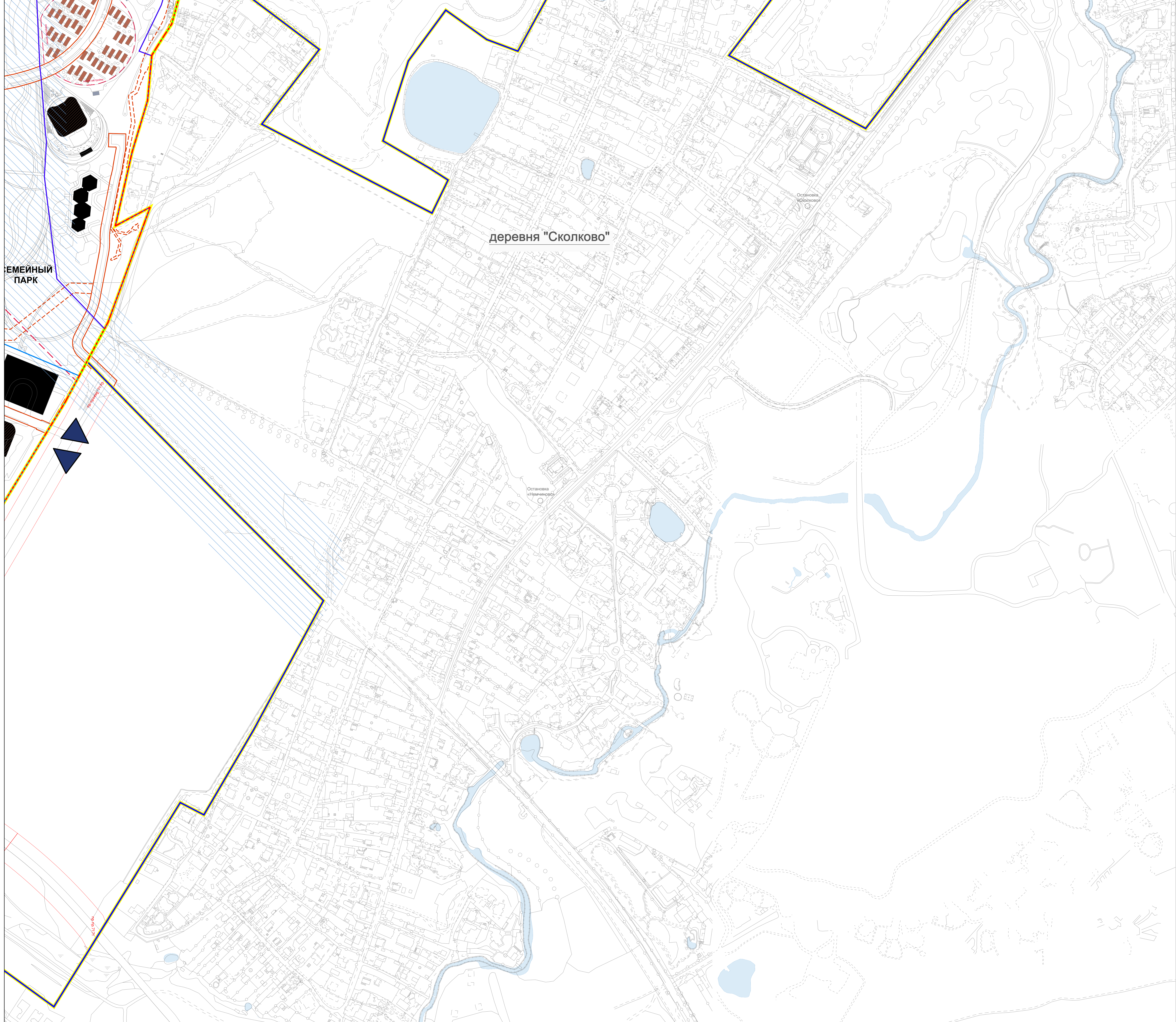


- УСЛОВНЫЕ ОБОЗНАЧЕНИЯ**
- ГРАНИЦЫ**
    - РАЗРАБОТКИ ПРОЕКТА ПЛАНИРОВКИ ТЕРРИТОРИИ ИЦ "СКОЛКОВО"
    - АДМИНИСТРАТИВНЫЕ ГРАНИЦЫ Г. МОСКВЫ
    - УТВЕРЖДЕННОГО ПРОЕКТА ПЛАНИРОВКИ ТЕРРИТОРИИ МЕЖДУНАРОДНОГО МЕДИЦИНСКОГО КЛАСТЕРА В РАЙОНАХ D1 И D4 ИЦ "СКОЛКОВО" ПОСТАНОВЛЕНИЕ ПРАВИТЕЛЬСТВА МОСКВЫ ОТ 6 ОКТЯБРЯ 2020 Г. № 1683 ПП)
    - ЗЕМЕЛЬ ЧАСТОВ ТРЕТЬИХ ЛИЦ (К ЗЕМЕЛЬНЫМ УЧАСТКАМ ТРЕТЬИХ ЛИЦ ПОЛОЖЕНИЯ ПРОЕКТА ПЛАНИРОВКИ ПРИМЕНЯЮТСЯ С МОМЕНТА ВКЛЮЧЕНИЯ В СОСТАВ ТЕРРИТОРИИ ИННОВАЦИОННОГО ЦЕНТРА "СКОЛКОВО")
    - ЗЕМЕЛЬНЫХ УЧАСТКОВ ПЕРСПЕКТИВНОГО РАЗВИТИЯ ТЕРРИТОРИИ ИННОВАЦИОННОГО ЦЕНТРА "СКОЛКОВО" (К ЗЕМЕЛЬНЫМ УЧАСТКАМ ПЕРСПЕКТИВНОГО РАЗВИТИЯ ПОЛОЖЕНИЯ ПРОЕКТА ПЛАНИРОВКИ ПРИМЕНЯЮТСЯ С МОМЕНТА ВКЛЮЧЕНИЯ В СОСТАВ ТЕРРИТОРИИ ИННОВАЦИОННОГО ЦЕНТРА "СКОЛКОВО")
    - ВЪЕЗДЫ/ВЬЕЗДЫ НА ТЕРРИТОРИЮ ИЦ "СКОЛКОВО"
  - ГРАНИЦЫ РАЙОНОВ И ЗОН**
    - ЗОНА D1.1
    - ЗОНЫ D2.1 И D2.2
    - ЗОНЫ D3.1 И D3.2
    - ЗОНА D4
    - ЗОНЫ Z1.1 И Z1.2
    - ЗОНЫ Z2.2
    - ЗОНЫ Z2.4
    - ЗОНЫ Z2.1, Z2.3 И Z2.5 - Z2.8
    - ЗОНА САНИТАРНОЙ ОХРАНЫ ИСТОЧНИКОВ ПИТЬЕВОГО И ХОЗЯЙСТВЕННО-БЫТОВОГО ВОДОСНАБЖЕНИЯ
  - ЗОНЫ ОГРАНИЧЕНИЙ**
    - КРАСНЫЕ ЛИНИИ, ОБОЗНАЧАЮЩИЕ ГРАНИЦЫ ТЕРРИТОРИЙ ОБЩЕГО ПОЛЬЗОВАНИЯ УЛИЧНО-ДОРОЖНОЙ СЕТИ ГОРОДА МОСКВЫ
    - ЛИНИИ ЗАСТРОЙКИ
    - ГРАНИЦЫ ТЕХНИЧЕСКИХ ЗОН ИНЖЕНЕРНЫХ КОММУНИКАЦИЙ И СООРУЖЕНИЙ
    - ГРАНИЦЫ ОБЪЕКТОВ ПРИРОДНОГО КОМПЛЕКСА ГОРОДА МОСКВЫ
    - ГРАНИЦА ВОДООХРАННЫХ (РЫБООХРАННЫХ) ЗОН
    - ГРАНИЦА ЗОНЫ 1 ПОЯСА САНИТАРНОЙ ОХРАНЫ ИСТОЧНИКОВ ПИТЬЕВОГО И ХОЗЯЙСТВЕННО-БЫТОВОГО ВОДОСНАБЖЕНИЯ
    - ГРАНИЦА ЗОНЫ 2 ПОЯСА САНИТАРНОЙ ОХРАНЫ ИСТОЧНИКОВ ПИТЬЕВОГО И ХОЗЯЙСТВЕННО-БЫТОВОГО ВОДОСНАБЖЕНИЯ
  - ЛИНИИ ГРАДОСТРОИТЕЛЬНОГО РЕГУЛИРОВАНИЯ**
    - СУЩЕСТВУЮЩИЕ КРАСНЫЕ ЛИНИИ УЛИЧНО-ДОРОЖНОЙ СЕТИ (ОСНОВНЫХ ДОРОГ - БУЛЬВАРА И ПАРКВЕЯ)
    - ЛИНИИ ЗАСТРОЙКИ
    - ГРАНИЦЫ ТЕХНИЧЕСКИХ ЗОН ИНЖЕНЕРНЫХ КОММУНИКАЦИЙ И СООРУЖЕНИЙ
  - ЗАСТРОЙКА**
    - СУЩЕСТВУЮЩИЕ ЗДАНИЯ И СООРУЖЕНИЯ
    - СТРОИТЕЛЬНЫЕ ЗДАНИЯ И СООРУЖЕНИЯ
    - ПРОЕКТИРУЕМЫЕ ЗДАНИЯ И СООРУЖЕНИЯ
    - СТИЛБАТ
    - СУЩЕСТВУЮЩИЕ ИНЖЕНЕРНЫЕ СООРУЖЕНИЯ
    - ПРОЕКТИРУЕМЫЕ ИНЖЕНЕРНЫЕ СООРУЖЕНИЯ
    - СПОРТИВНЫЕ СООРУЖЕНИЯ
  - ЗНАКОВЫЕ ОБЪЕКТЫ**
    - ЗНАКОВЫЕ ОБЪЕКТЫ ИЦ "СКОЛКОВО"
    - ЗНАКОВЫЕ ОБЪЕКТЫ РАЙОНОВ
    - ПРЕДЛАГАЕМЫЕ ЗНАКОВЫЕ ОБЪЕКТЫ

- 1 ПЛАТО (D4)
- 2 УНИВЕРСИТЕТ (D3)
- 3 РАТУША (Z1)
- 4 ГОСТЕВОЙ КВАРТАЛ "КВАДРАТ" (Z1)
- 5 ЧАСТЬ ЗАСТРОЙКИ КВАРТАЛА (D3)
- 6 ДЕЛОВОЙ ЦЕНТР СКОЛКОВО (Z1)
- 7 ГИПЕРКУБ (Z1)
- 8 ТЕХНОПАРК (D2)
- 9 АНСАМБЛЬ УСАДЬБА "ТУСЕВА ПОЛОСА" (D1.2)
- 11 ТЕХНОПАРК СБЕРБАНКА (D1)
- 13 ОБЩЕСТВЕННАЯ ЗАСТРОЙКА (D3)

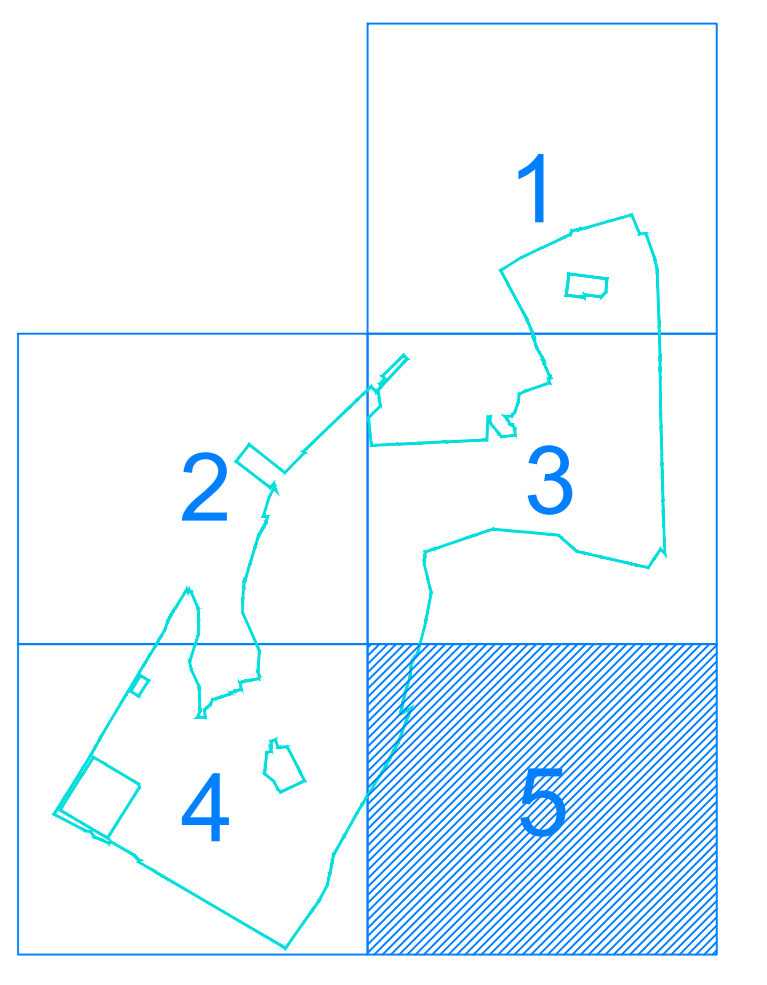


				2019/05/04/0001/2020		
				Заголовок: Несанкционированное размещение объектов телекоммуникационной инфраструктуры в инновационном центре "Сколково"		
				Корректировка проекта планировки территории инновационного центра "Сколково", Можайский район, Западный административный округ (ЗАО)		
Должность	ФИО	Подпись	Дата	Страна	Лист	Листов
Нач. ЦТЭМ ЗАО	Михайлов П.В.			Россия	4	5
Зам. начальника ЦТЭМ ЗАО	Давыдов А.В.			Россия	4	5
Ген. директор ЗАО	Куликов С.В.			Россия	4	5
Ген. директор ЗАО	Мельников С.В.			Россия	4	5
Архитектор	Миронов Н.А.			Россия	4	5
Архитектор	Харьковская А.С.			Россия	4	5
				Основная часть проекта планировки территории		
				Схема размещения и взаимодействия знаковых объектов (ином), М 1:2000		
				ГБУ "ГлавАП"		



- УСЛОВНЫЕ ОБОЗНАЧЕНИЯ**
- ГРАНИЦЫ**
- РАЗРАБОТКИ ПРОЕКТА ПЛАНИРОВКИ ТЕРРИТОРИИ ИЦ "СКОЛКОВО"
  - АДМИНИСТРАТИВНЫЕ ГРАНИЦЫ Г. МОСКВЫ
  - УТВЕРЖДЕННОГО ПРОЕКТА ПЛАНИРОВКИ ТЕРРИТОРИИ МЕЖДУНАРОДНОГО МЕДИЦИНСКОГО КЛАСТЕРА В РАЙОНАХ D1 И D4 ИЦ "СКОЛКОВО" (ПОСТАНОВЛЕНИЕ ПРАВИТЕЛЬСТВА МОСКВЫ ОТ 04 СЕНТЯБРЯ 2020 Г. № 1683 ПП)
  - ЗЕМЕЛЬ ЧАСТОВ ТРЕТЬИХ ЛИЦ (К ЗЕМЕЛЬНЫМ УЧАСТКАМ ТРЕТЬИХ ЛИЦ ПОЛОЖЕНИЯ ПРОЕКТА ПЛАНИРОВКИ ПРИМЕНЯЮТСЯ С МОМЕНТА ВКЛЮЧЕНИЯ В СОСТАВ ТЕРРИТОРИИ ИННОВАЦИОННОГО ЦЕНТРА "СКОЛКОВО")
  - ЗЕМЕЛЬНЫХ УЧАСТКОВ ПЕРСПЕКТИВНОГО РАЗВИТИЯ ТЕРРИТОРИИ ИННОВАЦИОННОГО ЦЕНТРА "СКОЛКОВО" (К ЗЕМЕЛЬНЫМ УЧАСТКАМ ПЕРСПЕКТИВНОГО РАЗВИТИЯ ПОЛОЖЕНИЯ ПРОЕКТА ПЛАНИРОВКИ ПРИМЕНЯЮТСЯ С МОМЕНТА ВКЛЮЧЕНИЯ В СОСТАВ ТЕРРИТОРИИ ИННОВАЦИОННОГО ЦЕНТРА "СКОЛКОВО")
  - ВЪЕЗДЫ НА ТЕРРИТОРИЮ ИЦ "СКОЛКОВО"
- ГРАНИЦЫ РАЙОНОВ И ЗОН**
- ЗОНА D1.1
  - ЗОНА D2.1 И D2.2
  - ЗОНА D3.1 И D3.2
  - ЗОНА D4
  - ЗОНА Z1.1 И Z1.2
  - ЗОНА Z2.2
  - ЗОНА Z2.4
  - ЗОНА Z2.1, Z2.3 И Z2.5 - Z2.8
  - ЗОНА САНИТАРНОЙ ОХРАНЫ ИСТОЧНИКОВ ПИТЬЕВОГО И ХОЗЯЙСТВЕННО-БЫТОВОГО ВОДОСНАБЖЕНИЯ
- Зоны ограничений**
- КРАСНЫЕ ЛИНИИ, ОБЪЕДИНЯЮЩИЕ ГРАНИЦЫ ТЕРРИТОРИИ ОБЩЕГО ПОЛЬЗОВАНИЯ УЛИЧНО-ДОРОЖНОЙ СЕТИ ГОРОДА МОСКВЫ
  - ЛИНИИ ЗАСТРОЙКИ
  - ГРАНИЦЫ ТЕХНИЧЕСКИХ ЗОН ИНЖЕНЕРНЫХ КОММУНИКАЦИЙ И СООРУЖЕНИЙ
  - ГРАНИЦЫ ОБЪЕКТОВ ПРИРОДНОГО КОМПЛЕКСА ГОРОДА МОСКВЫ
  - ГРАНИЦА ВОДООХРАННЫХ (РЫБООХРАННЫХ) ЗОН
  - ГРАНИЦА ЗОНЫ 1 ПОЯСА САНИТАРНОЙ ОХРАНЫ ИСТОЧНИКОВ ПИТЬЕВОГО И ХОЗЯЙСТВЕННО-БЫТОВОГО ВОДОСНАБЖЕНИЯ
  - ГРАНИЦА ЗОНЫ 2 ПОЯСА САНИТАРНОЙ ОХРАНЫ ИСТОЧНИКОВ ПИТЬЕВОГО И ХОЗЯЙСТВЕННО-БЫТОВОГО ВОДОСНАБЖЕНИЯ
- ЛИНИИ ГРАДОСТРОИТЕЛЬНОГО РЕГУЛИРОВАНИЯ**
- СУЩЕСТВУЮЩИЕ**
- КРАСНЫЕ ЛИНИИ УЛИЧНО-ДОРОЖНОЙ СЕТИ (ОСНОВНЫХ ДОРОГ, БУЛЬВАРА И ПАРКВЕЯ)
  - ЛИНИИ ЗАСТРОЙКИ
  - ГРАНИЦЫ ТЕХНИЧЕСКИХ ЗОН ИНЖЕНЕРНЫХ КОММУНИКАЦИЙ И СООРУЖЕНИЙ
- ЗАСТРОЙКА**
- СУЩЕСТВУЮЩИЕ ЗДАНИЯ И СООРУЖЕНИЯ
  - СТРОИТЕЛЬСКИЕ ЗДАНИЯ И СООРУЖЕНИЯ
  - ПРОЕКТИРУЕМЫЕ ЗДАНИЯ И СООРУЖЕНИЯ
  - СТИЛОВАТ
  - СУЩЕСТВУЮЩИЕ ИНЖЕНЕРНЫЕ СООРУЖЕНИЯ
  - ПРОЕКТИРУЕМЫЕ ИНЖЕНЕРНЫЕ СООРУЖЕНИЯ
  - СПОРТИВНЫЕ СООРУЖЕНИЯ
- ЗНАКОВЫЕ ОБЪЕКТЫ**
- ЗНАКОВЫЕ ОБЪЕКТЫ ИЦ "СКОЛКОВО"
  - ЗНАКОВЫЕ ОБЪЕКТЫ РАЙОНОВ
  - ПРЕДЛАГАЕМЫЕ ЗНАКОВЫЕ ОБЪЕКТЫ

- 1 ПЛАТО (D4)
- 2 УНИВЕРСИТЕТ (D3)
- 3 РАТУША (Z1)
- 4 ГОСТЕВОЙ КВАРТАЛ "КВАДРАТ" (Z1)
- 5 ЧАСТЬ ЗАСТРОЙКИ КВАРТАЛА (D3)
- 6 ДЕЛОВОЙ ЦЕНТР СКОЛКОВО (Z1)
- 7 ГИПЕРКУБ (Z1)
- 8 ТЕХНОПАРК (D2)
- 9 АНСАМБЛЬ УСАДЬБА "ГУСЕВА ПОЛОСА" (D1.2)
- 11 ТЕХНОПАРК СБЕРБАНКА (D1)
- 13 ОБЩЕСТВЕННАЯ ЗАСТРОЙКА (D3)



				5010500040001-2020		
				Заказчик: Многопрофильная организация фонд развития Центра разработки и инновационных новых технологий (Фонд "Сколково")		
				Корректировка проекта планировки территории инновационного центра "Сколково", Можайский район, Западный административный округ (ЗАО).		
Должность	ФИО	Подпись	Дата	Специализация	Лист	Листов
Нач.УПДМ ЗАО	Иванов И.В.			Основная часть проекта планировки территории	П/ПТ	5 / 5
Зам.начальника	Дылов А.В.					
ГАП (рук. филиала)	Куликов О.В.					
ГПД (рук. филиала)	Молодкин О.В.					
ГПД	Молодкин П.А.			Схема размещения и заземляющей системы объектов (ион), М 1:2000		
Архитектор	Земляникова А.С.					
				ГБУ "ГлавАПУ"		